


MANOS A LA
CIUDAD



CIUDADANÍA
GLOBAL



Clase 1



¡Hola Globales! Recibimos una *Esfera* desde el futuro que nos mostró cómo serán algunas ciudades de nuestro planeta ¡y lo que vimos nos alarmó!

¡Grandes manchas grises cubren la Tierra, ya no quedan espacios verdes...

Queremos que nos ayuden a *diseñar una ciudad sustentable* en la que podamos vivir mucho mejor.

¡Manos a la ciudad!

- > ¿A qué llamamos ciudad?
- > ¿Cómo es una ciudad?
- > ¿Quiénes habitan las ciudades?
- > ¿Cómo es la Ciudad Autónoma de Bs As?

*Aquí podrán
encontrar imágenes*





A trabajar sobre el mapa

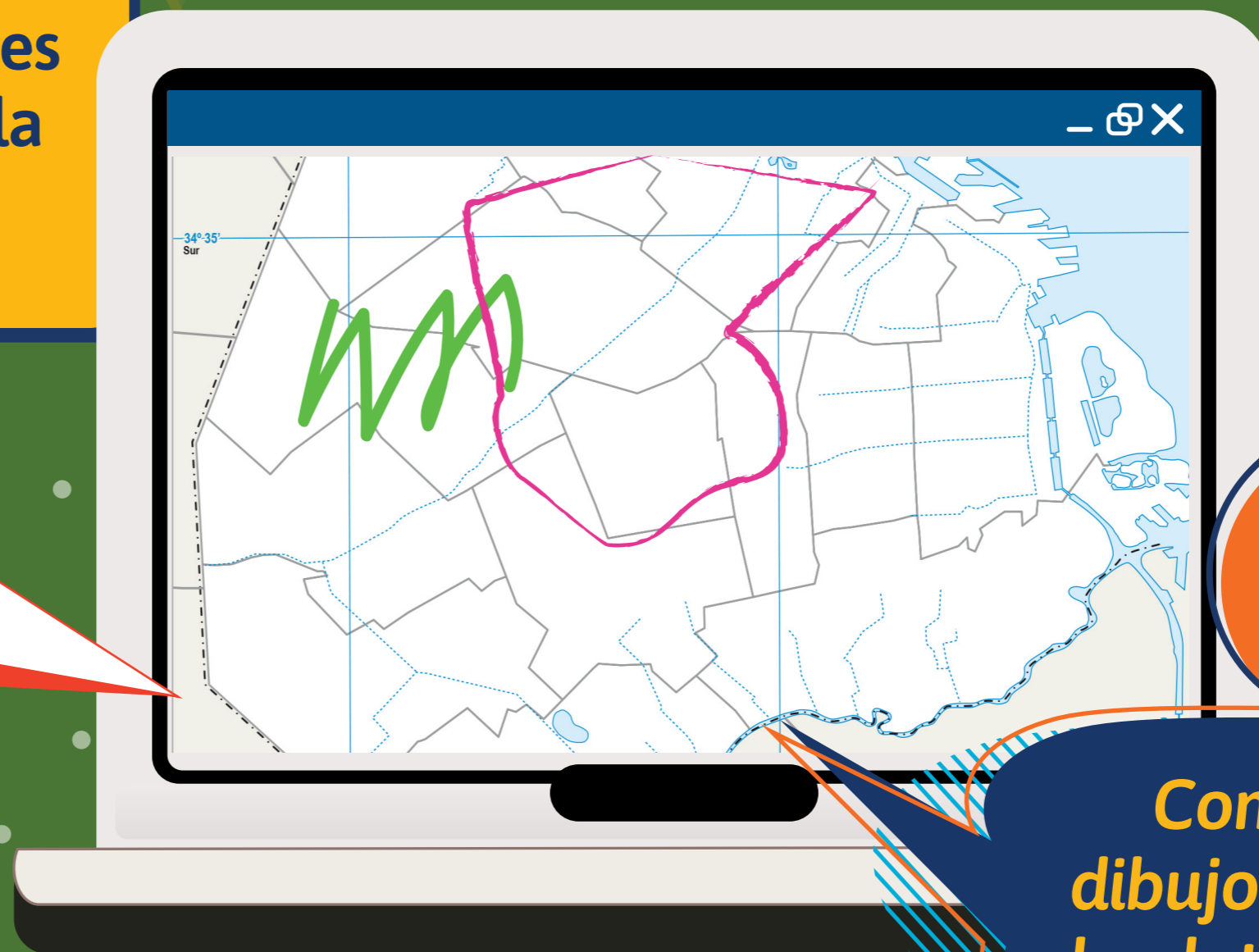
Exploremos nuestra ciudad y contemos lo que observamos.



Google Maps

A trabajar sobre el mapa

Coloreá en el mapa los límites de la ciudad y la comuna a la cual pertenecés.



Compartan sus dibujos/mensajes en la plataforma de CG.



Clase 2

¡Hola Globales! Seguimos avanzando en la Misión que nos llevará a diseñar juntos una ciudad sustentable. Cada clase nos acerca más a nuestra meta.

¡Sigamos adelante!





Armamos un cuadro comparativo con las imágenes de lo que nos gusta de nuestra ciudad y lo que no.



Puesta en común

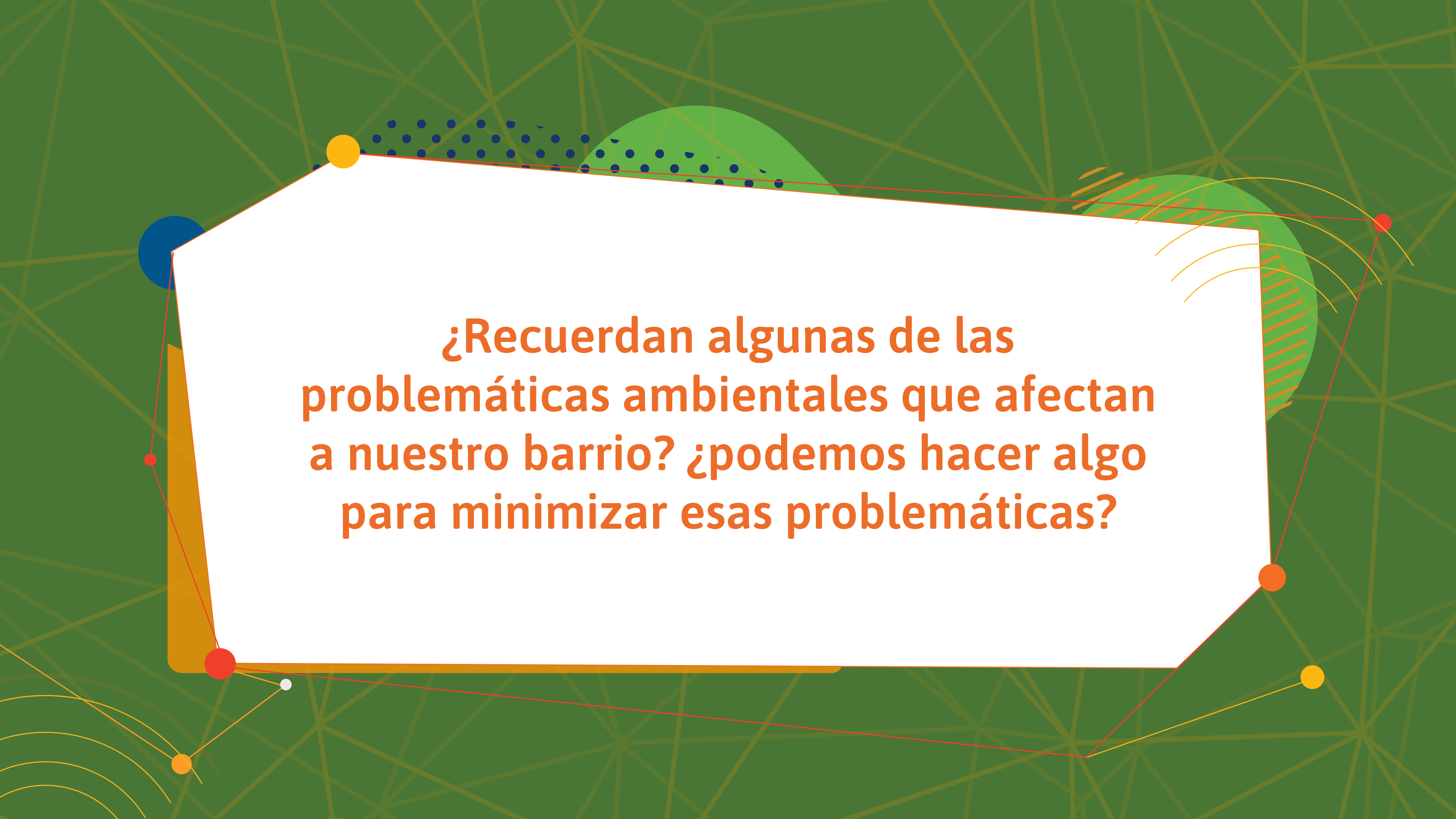
- > ¿Los espacios verdes pueden mejorar la calidad de vida de quienes habitan y transitan la ciudad?
- > ¿Qué otros factores pueden contribuir a mejorarla?
- > ¿Qué relación existe entre la modificación del espacio natural por parte del ser humano y lo observado en el mapa virtual de la ciudad?

Seguimos las pistas
para resolver el
anagrama:

C □ □ □ □ □
□ □ I □
U □ □ □ □ □ □
□ □ □ D □ □
□ A □ □ □ □ □
□ □ □ D □ □



Clase 3



¿Recuerdan algunas de las problemáticas ambientales que afectan a nuestro barrio? ¿podemos hacer algo para minimizar esas problemáticas?

Turista en mi ciudad





Clase 4



¡Hola Globales!
Ya cuentan con gran cantidad de información acerca de las Ciudades y sobre cómo podrían funcionar más eficiente y sustentablemente...

**Es hora de poner
“manos a la ciudad”
y diseñar un mejor
espacio para vivir.**




11 CIUDADES Y
COMUNIDADES
SOSTENIBLES



¡Es la hora de jugar!





¿Cómo debería ser una ciudad que contemple las necesidades de todos sus habitantes?

Manifiesto de una Ciudad sustentable

Coloreá en el mapa los límites de la ciudad y la comuna a la cual pertenecés.



**Un poco más de información
para redactar nuestro Manifiesto.**



**Descubrí la relación
del diseño de nuestra
ciudad sustentable
con estos ODS.**

Nos hacemos oír

Realicen un video para difundir su Manifiesto. Pueden utilizar el editor de video de las netbooks.



¡Compartan sus videos en la plataforma!







Clase 5

Ciudad en construcción

A partir de lo aprendido y de lo redactado en el Manifiesto, realicemos un boceto de su ciudad sustentable.





- > **¿Qué acciones llevaron a cabo en el juego?**
- > **¿Qué cambios observaron en el diseño de la ciudad a partir de sus intervenciones?**
- > **¿Qué aspectos que te gustan de la ciudad pudiste incluir?**
- > **¿Qué aspectos de los que mencionaste o vimos en la clase anterior en el cuadro de doble entrada que no te gustan pudiste modificar?**

En Bloques

En grupos, construyan los diferentes espacios según lo diseñado en el boceto/mapa.

Pueden utilizar una de estas herramientas



Minecraft



Minetest